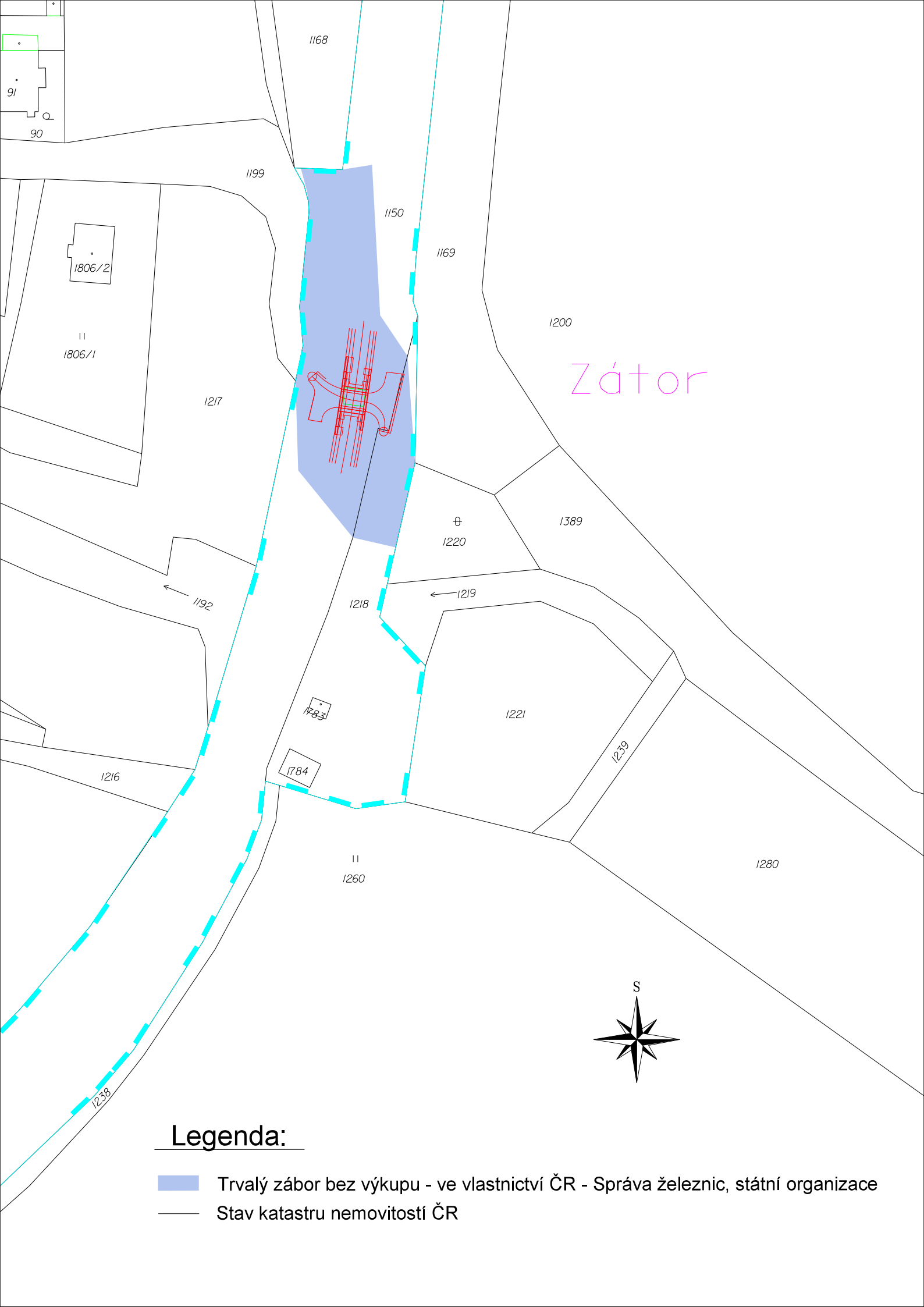


Jiná ověření:		Paré:	
Orientační schéma: 		Razítko oprávněné osoby:	
Podpis:		Datum:	
Revize:	Datum:	Popis:	Kontroloval:
000	30.08.2024	Definitivní odevzdání dokumentace	Ing. František Bárta
Stavebník/Investor:		Správa železnic, státní organizace	
Adresa:		Dlážděná 1003/7, 110 00 Praha 1	
Zástupce investora:		Oblastní ředitelství Ostrava	
Adresa:		Muglinovská 1038, 702 00 Ostrava	
Zhotovitel díla:		SUDOP BRNO, spol. s r.o.	
Adresa:		Kounicova 26, 611 36 Brno	
Kontakt:		T: +420 972 625 804 E: sudop@sudop-brno.cz	
Zhotovitel objektu:		Dopravní projektování, spol. s r. o.	
Adresa:		28. října 3388/111, 702 00 Moravská Ostrava	
Kontakt:		T: +420 595 155 011 E: ostrava@dopravniprojektovani.cz	
Hlavní projektant (HIP):		Ing. Štěpán Kameš	Specialista: Ing. František Bárta
Název stavby/akce:	Mosty na trati Olomouc hl. n. – Krnov (2191): SO 03 - Most v km 78,131		Označení investora: R602300012
Název části:	Geodetická dokumentace		Označení zhotovitele: 23122
Název objektu/dílčí části:	Majetkoprávní část		Označení části: E.5
Název přílohy:			Označení objektu/komplexu: E.5.2
Název dílčí části přílohy:			Číslo přílohy:
Odpovědný projektant:	Zpracovatel přílohy:	Měřítko:	Stupeň dokumentace:
Ing. František Bárta	Vladimír Žemba	Formáty:	PDPS
Kraj:	Katastrální území:	TUDU:	Smluvní datum zpracování:
Moravskoslezský	Zátor [791202]	2191 22	30.08.2024
Označení investora:: Stupeň dokumentace: Část: Objekt: Podobjekt: Příloha: Revize:			
R 6 0 2 3 0 0 0 1 2 - P D P S - E 5 X X X - 2 X X X X X X X - X X - X - X X X - 0 0 0			
Prostor pro další informace			

Seznam nemovitostí dotčených stavbou



Mosty na trati Olomouc hl. n. – Krnov (2191): SO 03 - Most v km 78,131

Údaje dle KN											Trvalý zábor					Dočasný zábor				Věcné břemeno				Druh jiného dotčení	Poznámka
Katastrální území dle KN	TÚ	LV	Spoluvl. podíl	Jméno (název) vlastníka	Adresa (sídlo) vlastníka	Parcelní číslo	Výměra (m²)	Druh pozemku	Využití	Způsob ochrany	výkup (m²)	UMVZST CD k SZ (m²)	bez výkupu (m²)	Nabyvatel	SO/PS	nad 1 rok (m²)	SO/PS	do 1 roku (m²)	SO/PS	(m²)	Délka VB (m)	Číslo SO, PS	Oprávněný		
Zátor	2191	102		Správa železnic, státní organizace	Dlážděná 1003/7, Nové Město, 11000 Praha 1	1150	36773	ostatní plocha	dráha				1405		SO 03.1 SO 03.2 ZS										
Zátor	2191	102		Správa železnic, státní organizace	dlážděná 1003/7, Nové Město, 11000 Praha 1	1218	1593	ostatní plocha	jiná plocha				299		SO 3.1										



Zátor

Legenda:

-  Trvalý zábor bez výkupu - ve vlastnictví ČR - Správa železnic, státní organizace
-  Stav katastru nemovitostí ČR